

CHIFFRES-CLÉS
DU QUÉBEC FORESTIER

ÉDITION
2015

Québec

ZONES DE VÉGÉTATION DU QUÉBEC

	Forêt boréale	551 400 km²
	Forêt mélangée	98 600 km²
	Forêt feuillue	111 100 km²

PRINCIPALES ESSENCES D'ARBRES

Forêt boréale :
épinette noire, sapin baumier et bouleau blanc.

Forêt mélangée :
bouleau jaune
et sapin baumier.

Forêt feuillue :
érable à sucre
et bouleau jaune.

LÉGENDE

M	Million
m³	Mètre cube
km²	Kilomètre carré
Ha	Hectare
u	Unité
t	Tonne
kg	Kilogramme

Les forêts sont omniprésentes au Québec. Immenses, majestueuses, parsemées de milliers de lacs et de rivières, elles jouent un rôle de premier plan, tant du point de vue économique et social qu'environnemental. Tous les Québécois ont à cœur l'aménagement durable de leurs forêts dans le meilleur intérêt des générations actuelles et futures.

Le Québec compte plus de 8,2 millions d'habitants concentrés majoritairement dans la vallée du Saint-Laurent. Sur une superficie totale de 1 667 712 km², ses forêts couvrent 761 100 km², soit près de la moitié du territoire.

Ses habitants sont collectivement propriétaires d'environ 92 % du territoire du Québec, dont plus de la moitié est couvert de forêts à valeur commerciale.

La forêt est une ressource essentielle pour le bien-être des régions et de l'ensemble du Québec.



LES FORÊTS DANS LE MONDE

Superficie totale	40 219 108 km²
Brésil	5 151 332 km²
Canada	3 101 340 km²
Québec*	761 100 km²
États-Unis	3 047 876 km²
Europe	1 597 946 km²
Suède	282 030 km²
Finlande	221 570 km²
France	160 500 km²

*Le Québec possède 2 % des forêts mondiales.

Source : Organisation des Nations unies pour l'alimentation et l'agriculture (FAO)

LE TERRITOIRE QUÉBÉCOIS RÉPARTI SELON LES RÉGIMES DE PROPRIÉTÉ

Territoire public	1 372 021 km²	91,6 %
Territoire privé	116 398 km²	8,0 %
Territoire fédéral	9 334 km²	0,4 %

POSSIBILITÉS ANNUELLES[1] ET VOLUMES RÉCOLTÉS[1] (2013-2014)

Forêts publiques

Possibilité forestière	28 740 900 m³
Volume récolté	20 229 800 m³

Forêts privées

Possibilité forestière	15 086 273 m³
Volume récolté	5 889 100 m³

1. Volume marchand net.

CONSOMMATION DES USINES SELON LA PROVENANCE DES BOIS EN 2013 (en m³)

Forêts publiques	20 396 861
Forêts privées	4 238 910
Extérieur du Québec	6 062 400
Échanges entre usines[1]	18 156 824
Total	**48 854 495**

1. Comprend les bois ronds, copeaux, résidus de bois, sciures, rabotures, écorces et biomasse.

TRANSFORMATION DU BOIS

Catégories	Nombre d'usines en 2013	Consommation en 2013[1] (m³)
Industrie des pâtes et papiers	24	16 755 918
Industrie du bois de sciage	237	23 771 506
Industrie des placages et des contreplaqués	11	109 729
Industrie des produits dérivés du bois	10	4 084 518
Industrie du tournage et du façonnage	6	17 817
Industrie de cogénération et des produits énergétiques	33	3 888 762
Autre industrie de la transformation du bois	10	136 745
Industrie des pâtes et papiers sans permis du ministère des Forêts, de la Faune et des Parcs[2]	19	

1. Comprend le bois rond et les sous-produits issus de la première transformation.
2. Ces usines consomment uniquement de la fibre recyclée ou de la pâte issue de la première transformation.

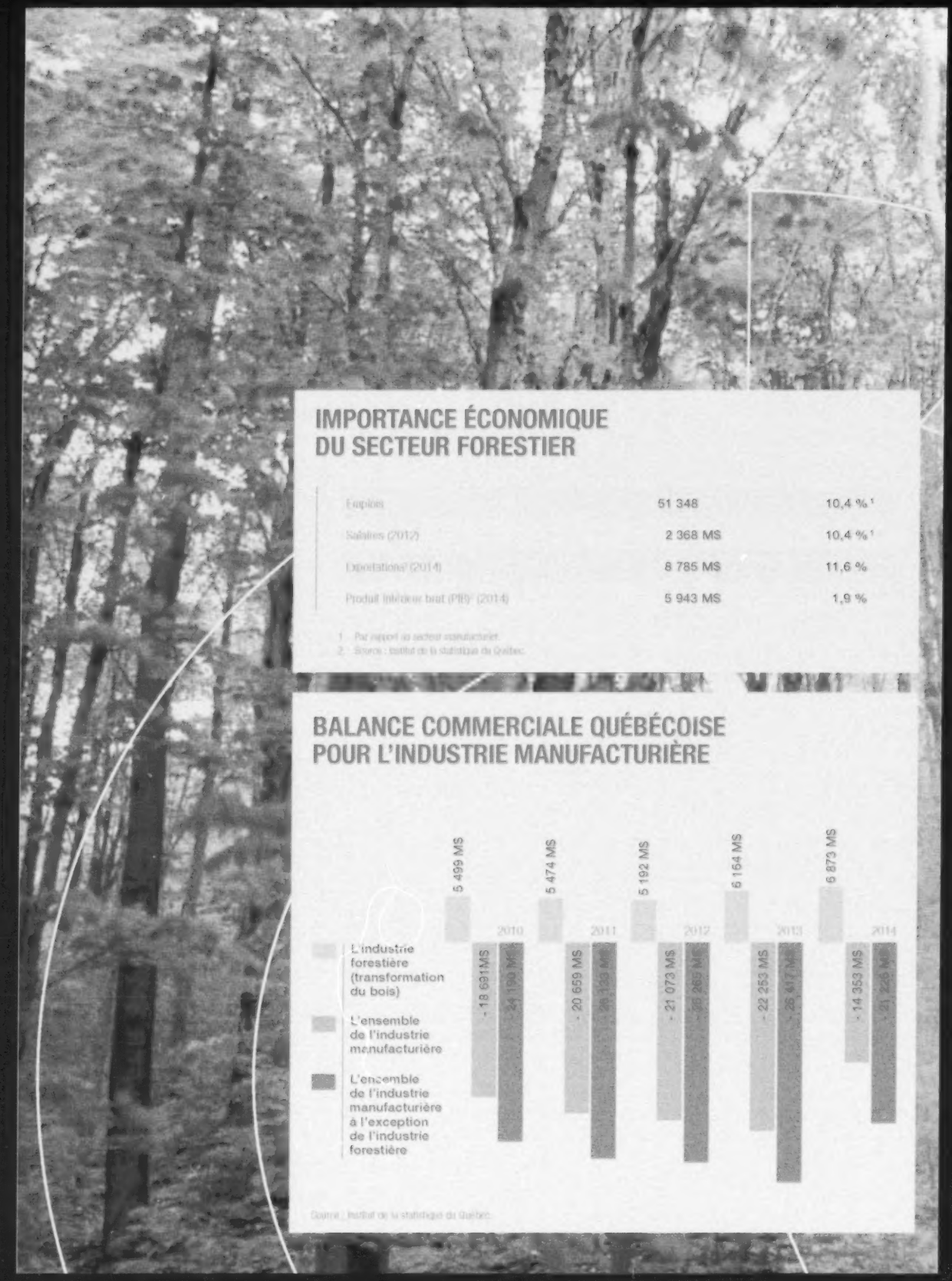

IMPORTANCE ÉCONOMIQUE DU SECTEUR FORESTIER

Emplois	51 348	10,4 %[1]
Salaires (2012)	2 368 M$	10,4 %[1]
Expéditions[2] (2014)	8 785 M$	11,6 %
Produit intérieur brut (PIB)[2] (2014)	5 943 M$	1,9 %

1. Par rapport au secteur manufacturier.
2. Source : Institut de la statistique du Québec.

BALANCE COMMERCIALE QUÉBÉCOISE POUR L'INDUSTRIE MANUFACTURIÈRE

Source : Institut de la statistique du Québec.

ACÉRICULTURE

PRODUCTION MONDIALE DE SIROP D'ÉRABLE EN 2014



	Entreprises acéricoles (n)	Livres par entaille	Nombre d'entailles	Nombre de livres
Province de Québec	6506	2,67	42 592 056	113 722 411
Autres provinces	3015	1,92	6 250 000	12 000 000[1]
États-Unis	8261	3,08	11 351 000	34 932 010
Production mondiale 2014	17783	2,67	60 193 056	160 654 421

1. Donnée estimée.
Source : Fédération des producteurs acéricoles du Québec (FPAQ)

UNE FORÊT AMÉNAGÉE

TRAITEMENTS SYLVICOLES RÉALISÉS (en milliers d'hectares)

	Forêts publiques	Forêts privées	Total
2009-2010	381,9	56,3	438,2
2010-2011	425,1	44,9	470,0
2011-2012	380,0	40,1	420,1
2012-2013	388,6	38,3	426,9

Comprend la préparation de terrain, les traitements sylvicoles non commerciaux, les traitements sylvicoles commerciaux et le reboisement.

IMPORTANCE ÉCONOMIQUE DES ACTIVITÉS FAUNIQUES[1] (2012)

	Participants	Dépenses (M$)	Emplois	PIB (M$)
Pêche	711 610	1 060	8 655	549
Pêche sur glace	204 976	43	380	24
Chasse	285 000	503	4 636	309
Piégeage	7 276	34	192	13

1. Les données relatives aux activités de chasse, de pêche et de piégeage portent exclusivement sur les résidents du Québec.



PERTURBATIONS NATURELLES AU QUÉBEC

SUPERFICIES AFFECTÉES (en hectares)

	Tordeuse des bourgeons de l'épinette	Arpenteuse de la pruche	Feux de forêt	Total
2008	133 603	0	1 482	135 085
2009	321 146	7 685	93 972	422 803
2010	765 740	12 966	314 884	1 093 590
2011	1 642 957	0	12 398	1 655 355
2012	2 226 095	6 065	64 043	2 296 203
2013	3 206 024	29 840	1 872 842	5 108 706
2014	4 275 065	15 807	63 721	4 354 593

AIRES PROTÉGÉES TERRESTRES DU QUÉBEC (2015)

Nombre	Superficie totale (km²)	Pourcentage
Près de 4 000	147 523	9,8

Source : ministère du Développement durable, de l'Environnement et de la Lutte contre les changements climatiques.





Le bouleau jaune est l'arbre emblématique du Québec

POUR OBTENIR DE PLUS AMPLES RENSEIGNEMENTS :

Ce document est une synthèse des principales statistiques présentées dans l'ouvrage *Ressources et industries forestières - Portrait statistique édition 2015*
mffp.gouv.qc.ca/forets/connaissances/connaissances-statistiques

Les statistiques présentées dans ce document constituent les données les plus récentes disponibles dans chacun des cas.

Service à la clientèle

5700, 4e Avenue Ouest, A 409
Québec (Québec) G1H 6R1

Ligne sans frais : 1 844 LAFORET (1 844 523-6738)

Courriel : services.clientele@mffp.gouv.qc.ca

mffp.gouv.qc.ca

Le harfang des neiges est l'emblème aviaire du Québec

Forêts, Faune
et Parcs
Québec